



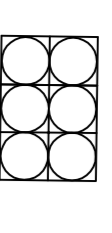






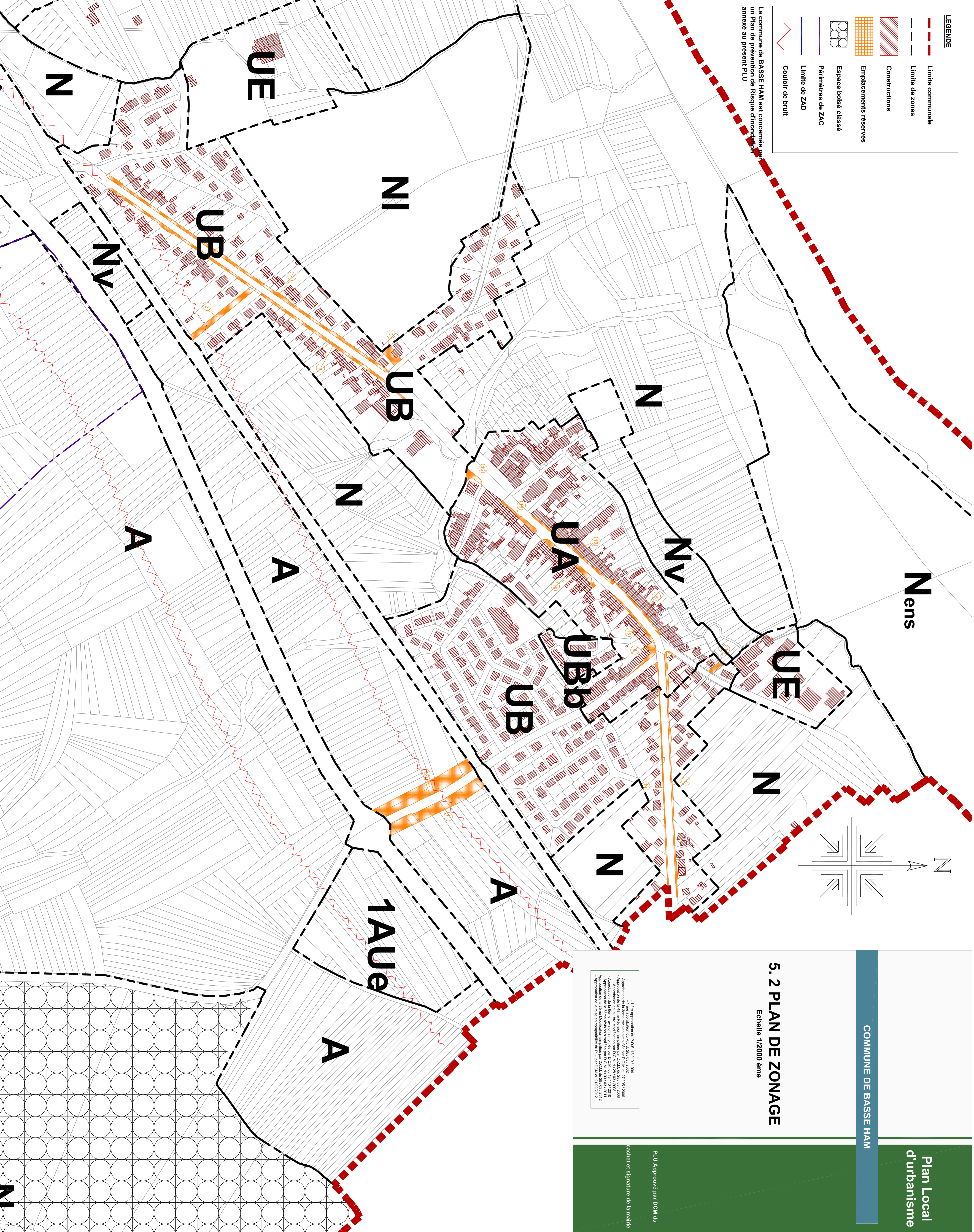
LEGENDE

-  Limite communale
-  Limite de zones
-  Constructions
-  Emplacements réservés
-  Espace boisé classé
-  Périmètres de ZAC
-  Limite de ZAD
-  Couloir de bruit

La commune de BASSE HAM est concernée par un Plan de Prévention de Risque d'Inondation annexé au présent PLU



Nens



COMMUNE DE BASSE HAM

Plan Local d'urbanisme

5. 2 PLAN DE ZONAGE

Echelle 1/2000 ème

- 1ère approbation du P.D.S. 13/10/1984
- Approbation de la Zone Modération simplifiée par D.C.M. du 26/03/2002
- Approbation de la Zone Modération simplifiée par D.C.M. du 26/03/2008
- Approbation de la Zone Modération simplifiée par D.C.M. du 26/03/2008
- Approbation de la Zone Modération simplifiée par D.C.M. du 09/03/2011
- Approbation de la Zone Modération simplifiée par D.C.M. du 09/03/2012
- Approbation de la Zone Modération simplifiée par D.C.M. du 26/03/2012

PLU Approuvé par DCM du

cachet et signature de la mairie

N